

# FORMULAIRE UNIQUE DE DEMANDE D'AUTORISATION DE STATIONNEMENT / CIRCULATION

Arrêté de circulation et / ou Stationnement / Autorisation de chantier / Déménagement / Terrasses

À LIRE ATTENTIVEMENT AVANT DE COMPLÉTER LE FORMULAIRE

**Formulaire :** Remplir **tous les champs** / rayer **toutes les mentions inutiles** / cocher **toutes les cases nécessaires**. Pour chaque **type de demande, les numéros 1,2,3 et 4 vous indiquent les cadres à compléter**

**L'absence de remplissage des champs avec «\*» entrainera un rejet du dossier**

**Délais :** le dossier complet doit être **déposé minimum 12 jours ouvrés pleins avant travaux (tout dossier reçu hors délai sera rejeté)** compter du lundi au vendredi, hors jours fériés, hors jour de la demande et hors jour de début de travaux.

**Dossier :**

> Tout dossier doit comporter à minima un formulaire et un plan des besoins qui permettent d'instruire et d'analyser votre demande

> Lorsque plusieurs **voies sont impactées**, remplir le tableau annexe

## 1) MOTIF DE LA DEMANDE\* (plusieurs cases peuvent être cochées)

**Arrêté de circulation** et/ou **Arrêté de stationnement** remplir les cadres (1) (2) (4)

**Arrêté pour déménagement** remplir les cadres (1) (2) (4)

**Autorisation d'occupation temporaire du domaine public** (base de vie, barrières, bungalow, stockage, accès chantier, benne, plots- béton... : Des droits de voirie seront facturés pour l'occupation du domaine public) remplir les cadres (1) (2) (3) (4)

**Arrêté pour tables de terrasse, étalage, rotisserie, stores** remplir les cadres (1) (2) (3) (4)

**NATURE DES TRAVAUX\*:** \_\_\_\_\_

**Dépôt de dossier le\*:** \_\_\_\_\_ (la date de prise en compte sera celle de réception)

1<sup>e</sup> demande \_\_\_\_\_ Prolongation/Renouvellement / complément, du Dossier N° \_\_\_\_\_

N° LYVIA (concerne les chantiers avec modification de structure du domaine public): \_\_\_\_\_

**Société intervenante\*:** \_\_\_\_\_

**Contact/Destinataire de l'arrêté\* (Nom/Prénom):** \_\_\_\_\_ **N° de Téléphone :** \_\_\_\_\_

**Pour le compte de (NOM de société collectivité ou particulier):** \_\_\_\_\_

**Adresses électroniques\*:** \_\_\_\_\_

## 2) BESOINS EN CIRCULATION ET STATIONNEMENT \*

(pour les demandes affectant plusieurs voies ou amplitudes utiliser le tableau en annexe)

**Nombre de jours :** \_\_\_\_\_ De jour (entre 7h et 19h) De nuit (entre 19h et 22h)

**Amplitude dates et horaires\* :** du\* \_\_\_\_\_ au\* \_\_\_\_\_ de\* \_\_\_\_\_ heure à\* \_\_\_\_\_ heure

**Adresse de l'intervention\* :** voie \_\_\_\_\_ 69200 Vénissieux

**CIRCULATION\* :** Pas de besoins Interdite Réduite En sens unique Alternée

**Signalisation mise en place\* :** Hommes trafic Panneaux Feux tricolores de chantier

**Sur\* \_\_\_\_\_ mètres linéaires, du N° \_\_\_\_\_ au N° \_\_\_\_\_ ou entre \_\_\_\_\_ et \_\_\_\_\_**

**DÉVIATION par \_\_\_\_\_**

**STATIONNEMENT\* :** Pas de besoins Interdit sur\* \_\_\_\_\_ mètres linéaires ou \_\_\_\_\_ places de stationnement  
du N° \_\_\_\_\_ au N° \_\_\_\_\_ ou entre \_\_\_\_\_ et \_\_\_\_\_

**Rue, avenue, boulevard, chemin ou impasse\* :** \_\_\_\_\_

**Côté (pair, impair, Nord, Est, Sud, ou Ouest) \_\_\_\_\_**

**Au droit du chantier :** Voie de bus neutralisée Voie cyclable neutralisée Piétons passez en face

**Feux tricolores :** Non impactés Remplacés par feux de chantier Mis au clignotant Mis au noir

## 3) OCCUPATION DU DOMAINE PUBLIC

**Raison sociale de la société\* :** \_\_\_\_\_

**Adresse de facturation\* :** \_\_\_\_\_

**SIRET\* :** \_\_\_\_\_ **Responsable de la société\* :** \_\_\_\_\_

**Emprise globale sur domaine public de \_\_\_\_\_ m<sup>2</sup> ( \_\_\_\_\_ mètres par \_\_\_\_\_ mètres) au droit du N° \_\_\_\_\_ de (la voie) \_\_\_\_\_**

**Mise en place sur domaine public de :** Espace de stockage de \_\_\_\_\_ m<sup>2</sup> ( \_\_\_\_\_ mètres par \_\_\_\_\_ mètres)

Clôture sur \_\_\_\_\_ mètres linéaires du N° \_\_\_\_\_ au N° \_\_\_\_\_ Échaffaudage sur \_\_\_\_\_ ml du N° \_\_\_\_\_

**au N° \_\_\_\_\_**

Benne sur \_\_\_\_\_ mètres linéaires ou \_\_\_\_\_ places de stationnement Ploteau sur plot **Nombre\* :** \_\_\_\_\_ **Diam. au sol :** \_\_\_\_\_

Étalage sur \_\_\_\_\_ mètres linéaires ou \_\_\_\_\_ places de stationnement Bungalow sur : \_\_\_\_\_ mètres linéaires  
(un passage doit être laissé sur les terrasses de 140 cm pour maintenir les continuités piétonnes)

Tables et chaises sur \_\_\_\_\_ mètres linéaires ou \_\_\_\_\_ places de stationnement **Nombre de tables\* :** \_\_\_\_\_

Autres installations précisez \_\_\_\_\_

\_\_\_\_\_

\_\_\_\_\_


\_\_\_\_\_

## 4) PLAN PRÉVISIONNEL DES TRAVAUX















Faire apparaître :

- les bâtiments principaux avec leur N° (adresse postale),
- les voies principales avec leur nom,
- les trottoir et les voies réservées (bus, pistes cyclables)

Une image peut-être jointe au formulaire si elle comporte les éléments de la légende



### Légendes à faire apparaître sur plan :

-  **Périmètre occupé**  
 Longueur de chaque côté en mètre linéaire (ml)
-  **N° d'adresses postales sur le bâtiment le plus proche à chaque extrémité**
-  **Nombre de mètres linéaires**  
Pour chaque installation
-  **Alternat de circulation**  
Nombre de mètres et N° de voie à chaque extrémité
-  **Voie et sens conservé**
-  **Voie neutralisée**
-  **Sens interdit**  
(Dans le sens et à l'extrémité de la voie concernée)
-  **Déviation**  
(Flécher toute le déviation)
-  **Position des feux de travaux**
-  **Réduction de chaussée**  
(En début et fin de réglementation avec nombre de mètres entre les deux)
-  **Stationnement interdit (avec dimensions)**  
(un carré par stationnement a neutraliser ou nombre indiqué dedans)
-  **Clôture de chantier**  
Sur voie publique avec indication de chaque longueur en ml
-  **Benne (avec dimensions)**
-  **Bungalow ou Cabane (avec dimensions)**
-  **Tables avec chaises (avec dimensions)**
-  **Autre (préciser et avec dimensions)**